

PARC EOLIEN LE MOULIN DE JÉRÔME

PLAN DU RÉSEAU HTA

RENSEIGNEMENTS TECHNIQUES

Nom de la commune : BÉVILLERS Code INSEE : 59081 Département : NORD - 59
 QUIÉVY 59485
 ST-HILAIRE-LEZ-CAMBRAI 59533

Nature des travaux : Pose d'un câble souterrain HTA 20 KV, d'une liaison éolienne ainsi qu'une liaison interne de télécommunication en fibre optique entre les éoliennes et le poste de livraison.
 Lieu-dit :

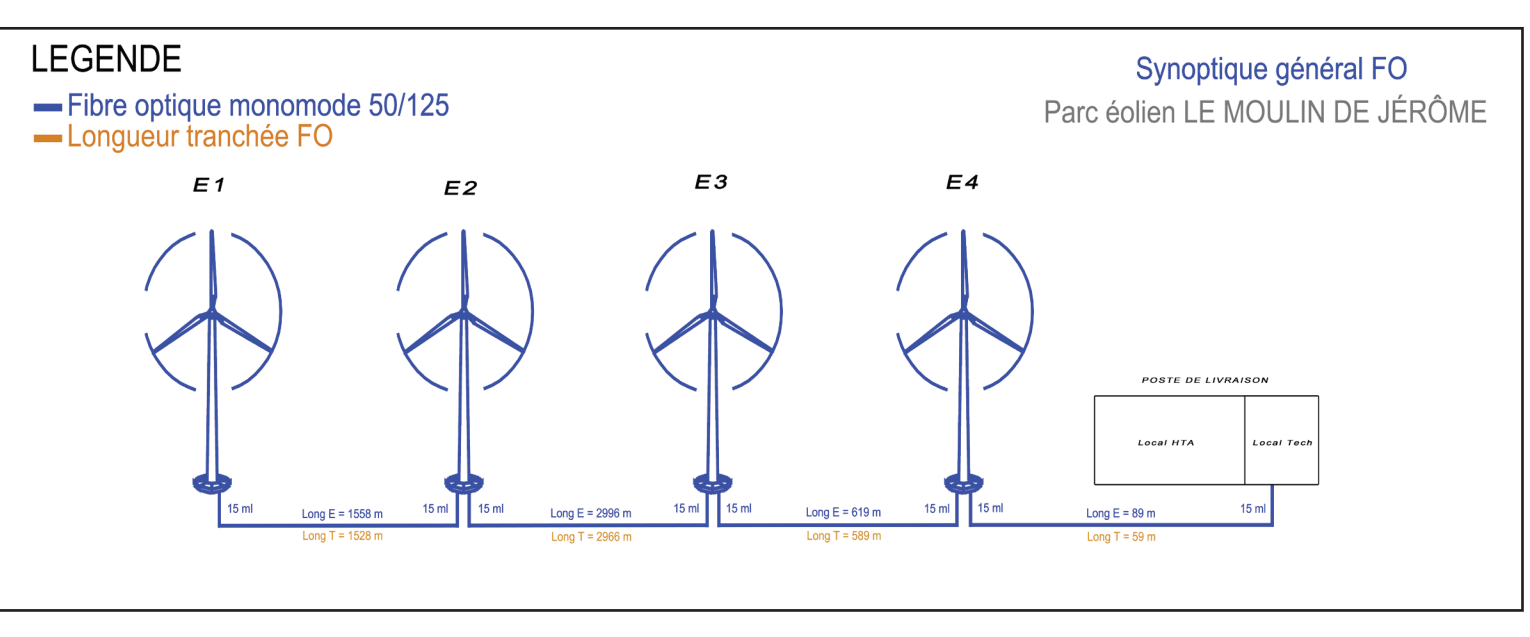
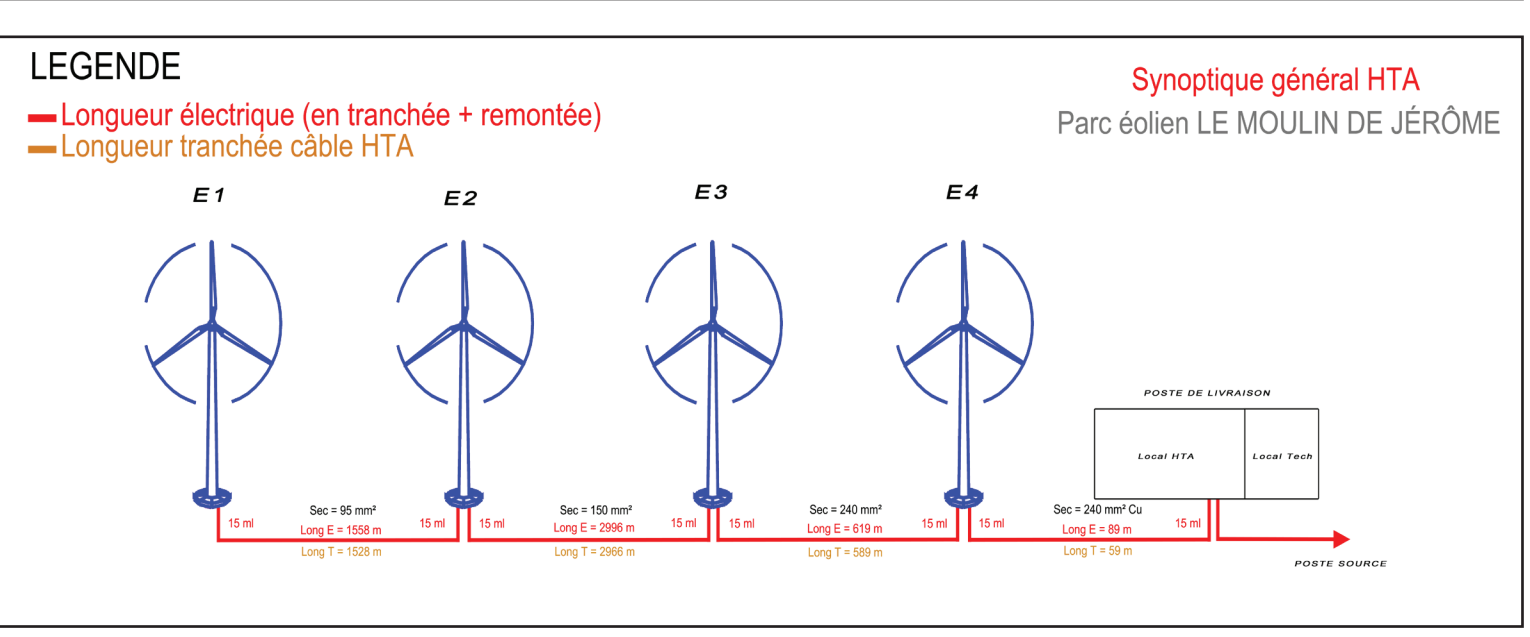
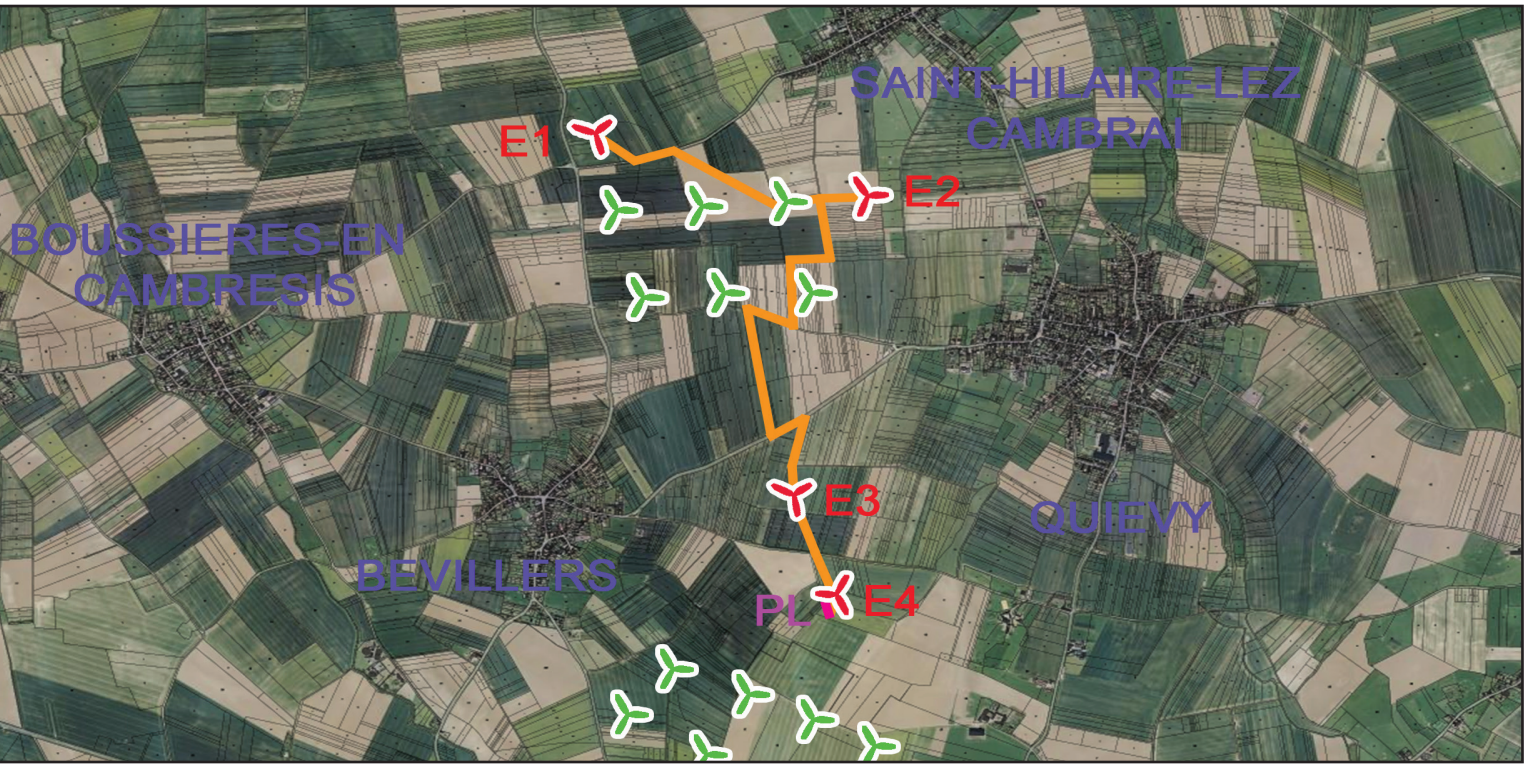
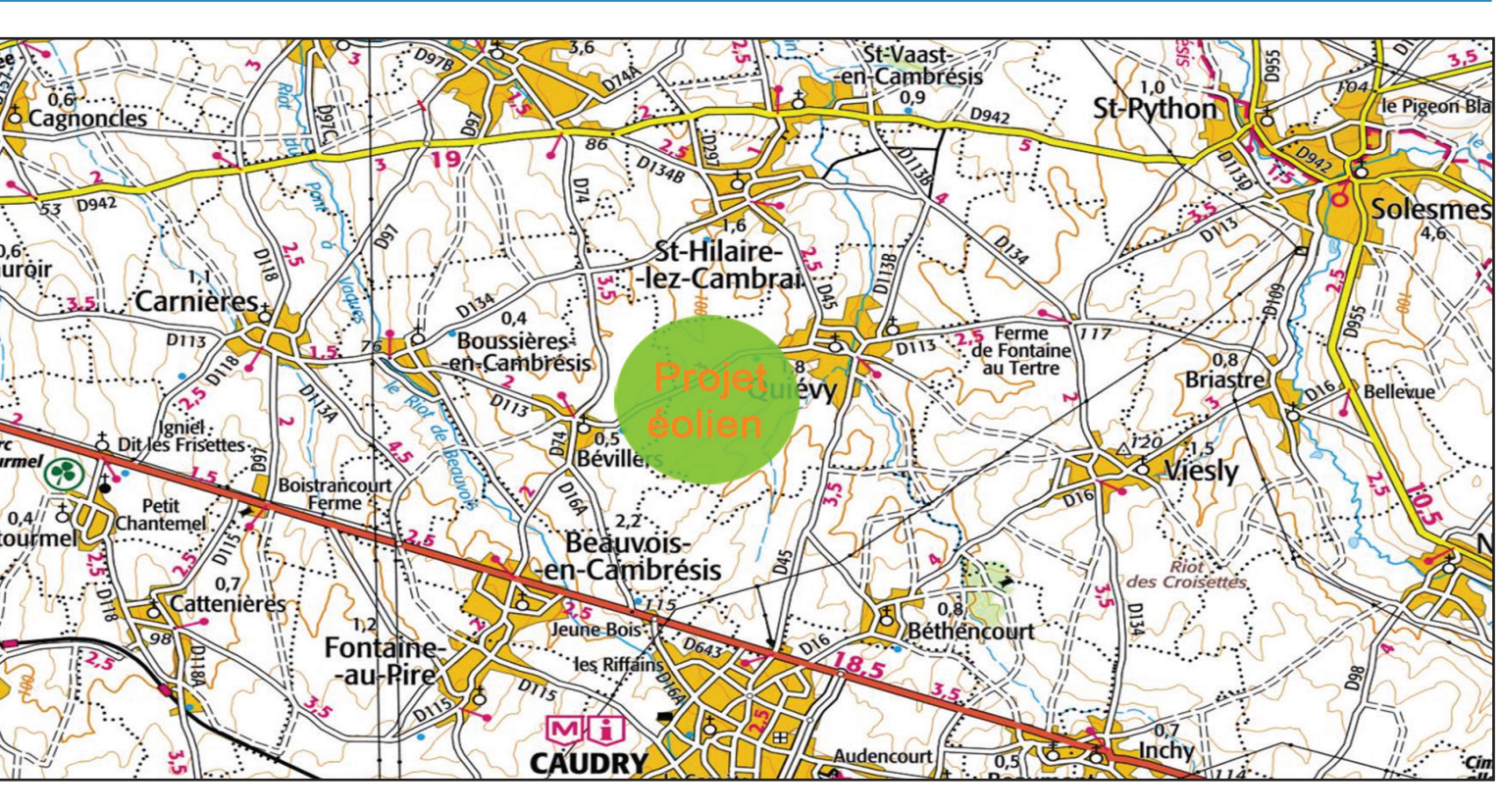
CONSTANCE DES TRAVAUX

Tension	Type d'Ouvrage	Construction
HTA	Souterrain	5,262 km
	Aérien	
	Torsade	

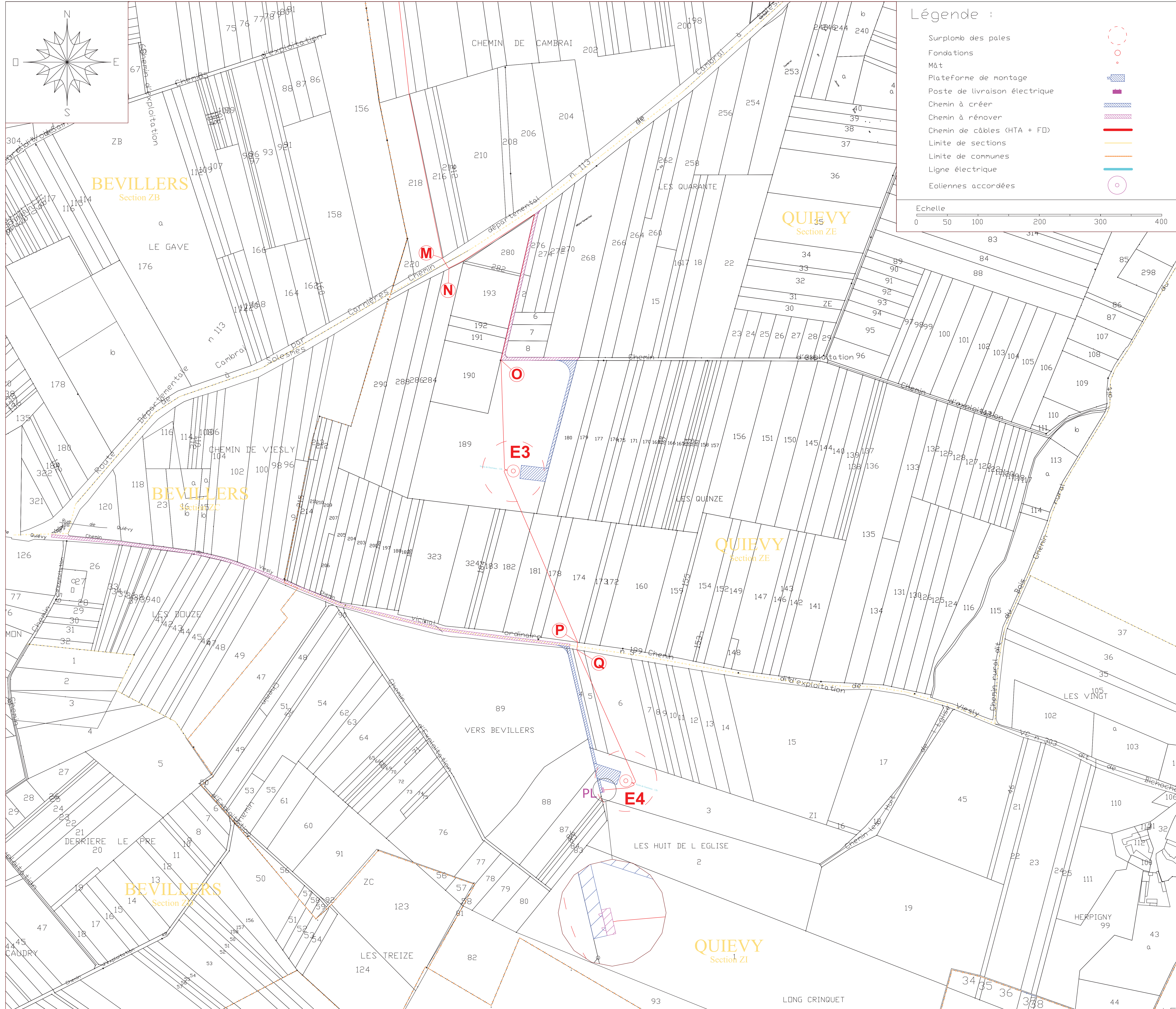
Adresse pour les observations : energieTEAM Exploitation - Parc éolien Le Moulin de Jérôme - 1, rue des énergies nouvelles - B0460 OUVST-MAEST
 Coordonnées de l'interlocuteur : Ludovic LEBLANC - Tél : 02 41 61 61 22 - Port. : 09 19 36 29 29 - Fax : 02 41 61 23 37 - ludovic.leblanc@energieTEAM.fr

A	INDICE	DATES	MODIFIÉ PAR	Création	NATURE DES MODIFICATIONS
20.02.17	GT				

Agence Nord Echelle : 1/2000
 Parc éolien Le Moulin de Jérôme Dessin : GT Contrôle : LL
 1 rue des énergies nouvelles N° de Plan : BÉVILLERS-59-1ndA-GT
 B0460 OUVST-MAEST N° Projet : BÉVILLERS-59
 Tél : 02 41 61 61 22 Fax : 02 41 61 23 37
 www.energieTEAM.fr Date : 07/3



ÉOLIENNE	Commune	Section	Parcelle	Type	Hauteur mâât (m)	Hauteur totale (m)	Altitude au sol (m NGF)	Altitude en bout de pale (m NGF)	Lambert 93	Lambert 11 (Borde)
E1	Bevillers	ZB	45	E011	98	150	92	242	X 728388 - Y 708791	X 676733 - Y 257158
E2	Saint-Hilaire-les-Cambrai	ZB	126	E011	98	150	100	290	X 728381 - Y 708438	X 676870 - Y 257326
E3	Quiévy	ZE	189	E011	98	150	110	280	X 728205 - Y 708770	X 676638 - Y 257454
E4	Quiévy	ZI	3	E011	98	150	108	258	X 728220 - Y 708232	X 676727 - Y 257358
PL	Quiévy	ZI	3	-	-	-	108	-	X 728182 - Y 708236	X 676688 - Y 257362



Légende :

- Surplomb des pales
- Fondations
- Mât
- Plateforme de montage
- Poste de livraison électrique
- Chemin à créer
- Chemin à rénover
- Chemin de câbles (HTA + FO)
- Limite de sections
- Limite de communes
- Ligne électrique
- Eoliennes accordées

Echelle : 0 50 100 200 300 400

Projet éolien Le Moulin de Jérôme (62)

ÉOLIENNE	Commune	Section	Parcelle	Type	Hauteur mâât (m)	Hauteur totale (m)	Altitude au sol (m NGF)	Altitude en bout de pale (m NGF)	Lambert 93	Lambert 11 (Borde)
E1	Bevillers	ZB	45	E011	98	150	92	242	X 728388 - Y 708791	X 676733 - Y 257158
E2	Saint-Hilaire-les-Cambrai	ZB	126	E011	98	150	100	290	X 728381 - Y 708438	X 676870 - Y 257326
E3	Quiévy	ZE	189	E011	98	150	110	280	X 728205 - Y 708770	X 676638 - Y 257454
E4	Quiévy	ZI	3	E011	98	150	108	258	X 728220 - Y 708232	X 676727 - Y 257358
PL	Quiévy	ZI	3	-	-	-	108	-	X 728182 - Y 708236	X 676688 - Y 257362